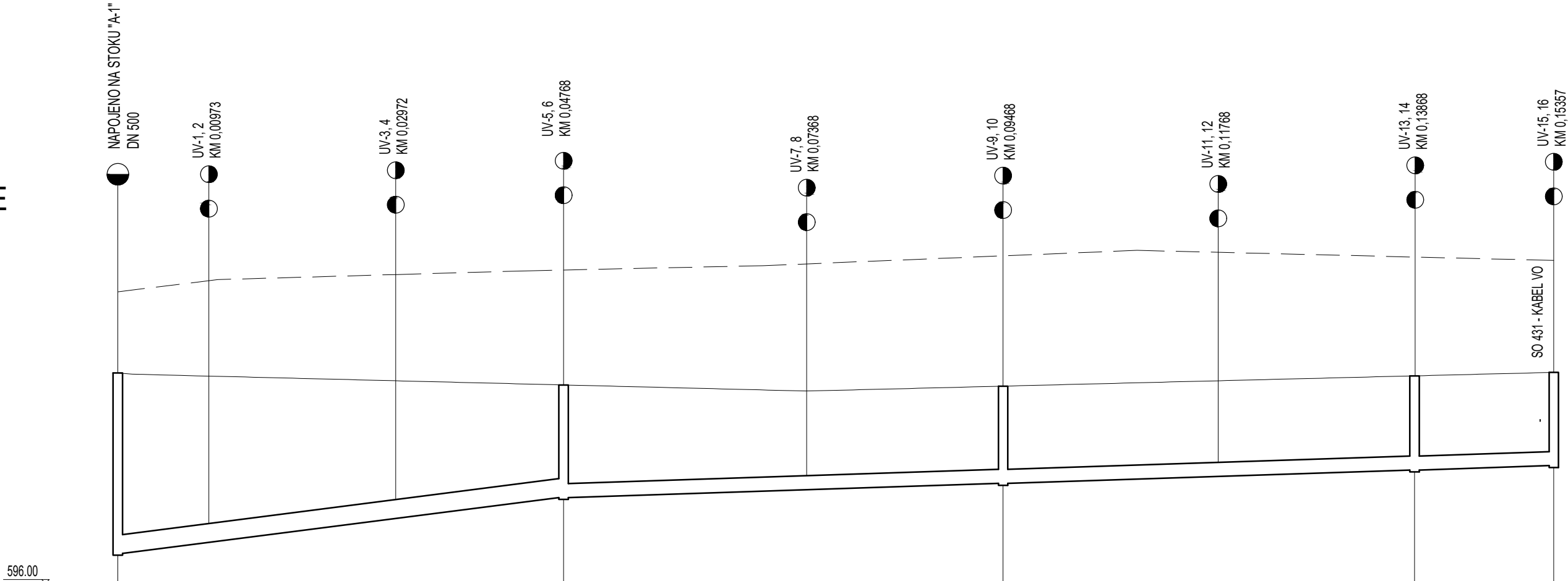


PODÉLNÝ PROFIL
M 1:500/100

DEŠŤOVÁ
KANALIZACE
"STOKA B"



ČÍSLO ŠACHTY	ZÚ Š5A1	Š1B	Š2B	Š3B	KÚ Š4B
KÓTA TERÉNU	602.18	602.70	603.01	602.98	602.91
KÓTA UPRAV. TERÉNU	600.50	600.24	600.22	600.44	600.51
KÓTA DNA POTRUBÍ	596.64	597.84	598.14	598.42	598.52
HLOUBKA (m)	3.86	2.40	2.08	2.02	2.00
DÉLKA (m)		47.68	47.00	44.00	14.89
SKLON (‰)		23.2	6.5	6.5	6.5
Q _{kap} (l/s) / V _{kap} (m/s)		487.5 / 3.90	116.5 / 1.65	116.5 / 1.65	116.5 / 1.65
Q _{nav} (l/s) / V _{nav} (m/s)		46.7 / 2.45	23.6 / 1.30	8.8 / 1.00	3.7 / 0.75
DN / MATERIÁL		400/PLAST	300/PLAST	300/PLAST	
STANIČENÍ (km)	0.00	47.68	94.68	138.68	153.57

Pozn.:
Průběh inženýrských sítí byl vynesena z orientačních zákresů
pořízený jejich správci a je pouze orientační!

SO 301 Odvodnění zpevněných ploch

Objednatel:

KRAJSKÁ SPRÁVA A ÚDRŽBA SILNIC
KARLOVARSKÉHO KRAJE
Chebská 282, 356 01 Sokolov





Zhotovitel PDPS:


Valbek, spol. s r.o.
Vaňurova 505/17
460 01 Liberec

HIP:

ING. B. FIŠER



Vypracoval	T. Prágl		Zak. číslo	18-UL11-019
Zodp. projektant	Ing. T. Martinček		Datum	01/2021
Tech. kontrola	Ing. J. Drašar		Stupeň	PDPS
Akce			Počet formátů	3 x A4
PŘÍSTUPOVÉ KOMUNIKACE A PARKOVIŠTĚ PRO AREÁL BMW V K.Ú. HORNÍ NIVY		Měřítko	1 : 500 / 1 : 100	
		Č. přílohy	Paré	
		3.2		

Zhotovitel:
Valbek, spol. s r.o., stf. Ústí n. L.
Děčínská 717/21
400 03 Ústí nad Labem

Příloha

PODÉLNÝ PROFIL - STOKA B